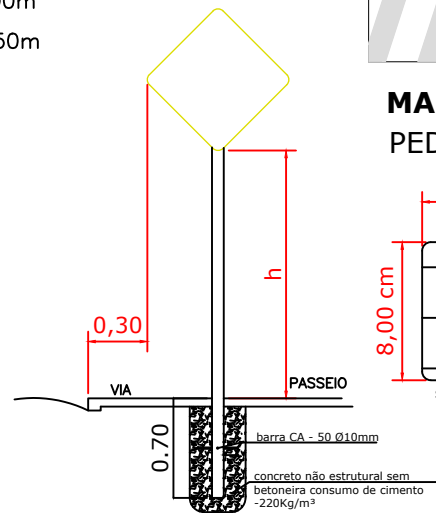
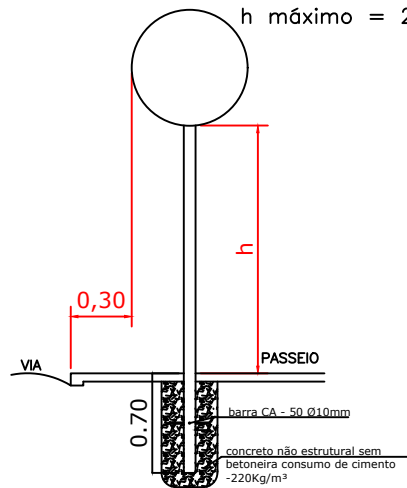


DETALHES PARA LOCAÇÃO DE PLACAS

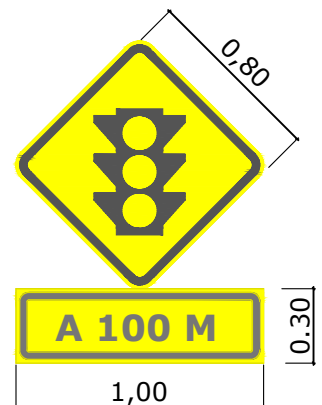
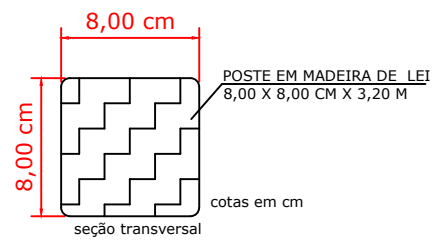
h mínimo = 2,00m  
h máximo = 2,50m



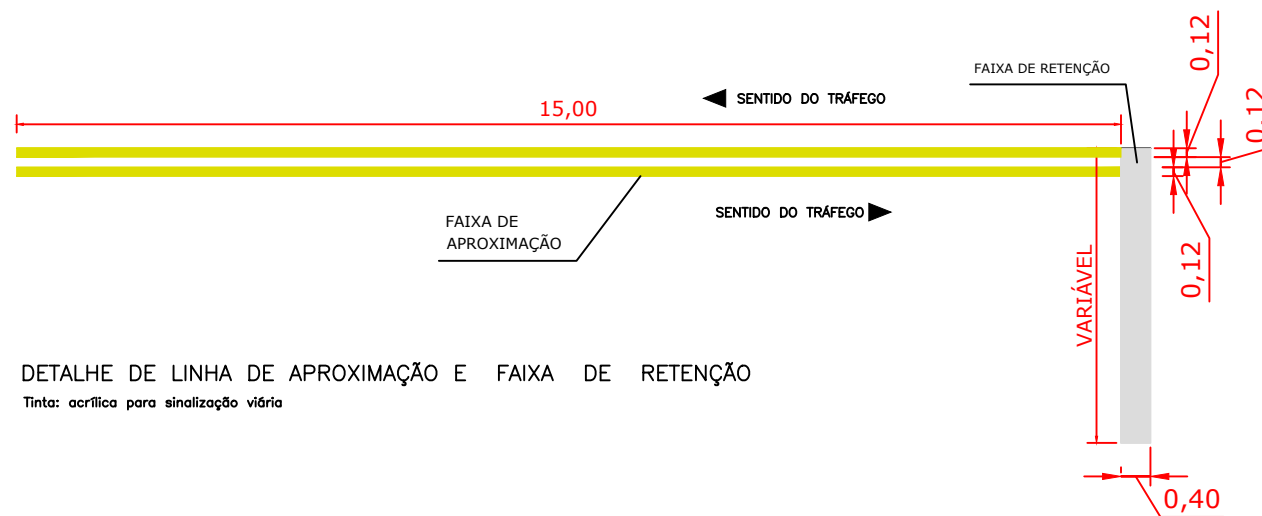
**MAC - CRUZ. DA RUA DUQUE DE CAXIAS COM RUA PEDRO RODRIGUES**



**MAC - CRUZ. DA RUA DUQUE DE CAXIAS COM RUA PRESIDENTE JUCELINO KUBITSCHKE de OLIVEIRA**



**A-14**  
**8 UNIDADES**



DETALHE DE LINHA DE APROXIMAÇÃO E FAIXA DE RETENÇÃO  
Tinta: acrílica para sinalização viária



**DEPARTAMENTO ESTADUAL DE TRÂNSITO**

RODOVIA MS 080, KM 10 - CEP 79114-901  
Tel.: 67 3368.0100 - Campo Grande - MS  
<http://www.detrans.ms.gov.br>

**DIEMI - DIVISÃO DE ENGENHARIA, MANUTENÇÃO E INFRAESTRUTURA**



OBRA	ART / RRT	LOCAL
SINALIZAÇÃO VIÁRIA - PROJETO BÁSICO	0000000000000	ITAPORÃ - MS
CONTEÚDO DA PRANCHA	DATA INICIAL	QUADRO DE ÁREAS
DETALHES DE SINALIZAÇÃO	30/09/2020	000 m <sup>2</sup>
AUTOR DO PROJETO		FOLHA
Arq. José Luís Pinto Cyrino CAU A20992-9		05/05