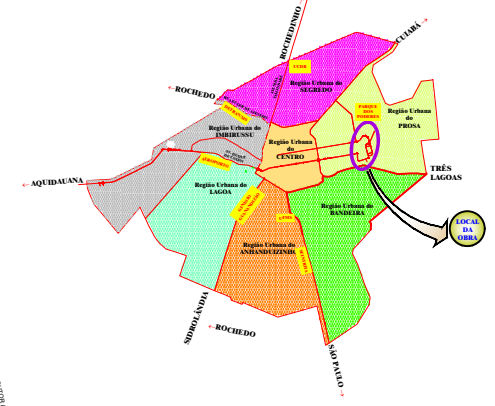
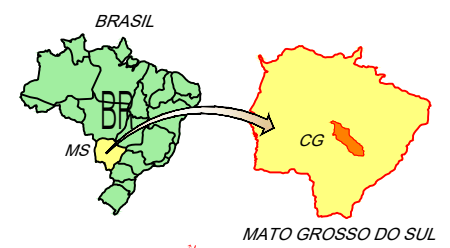
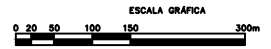
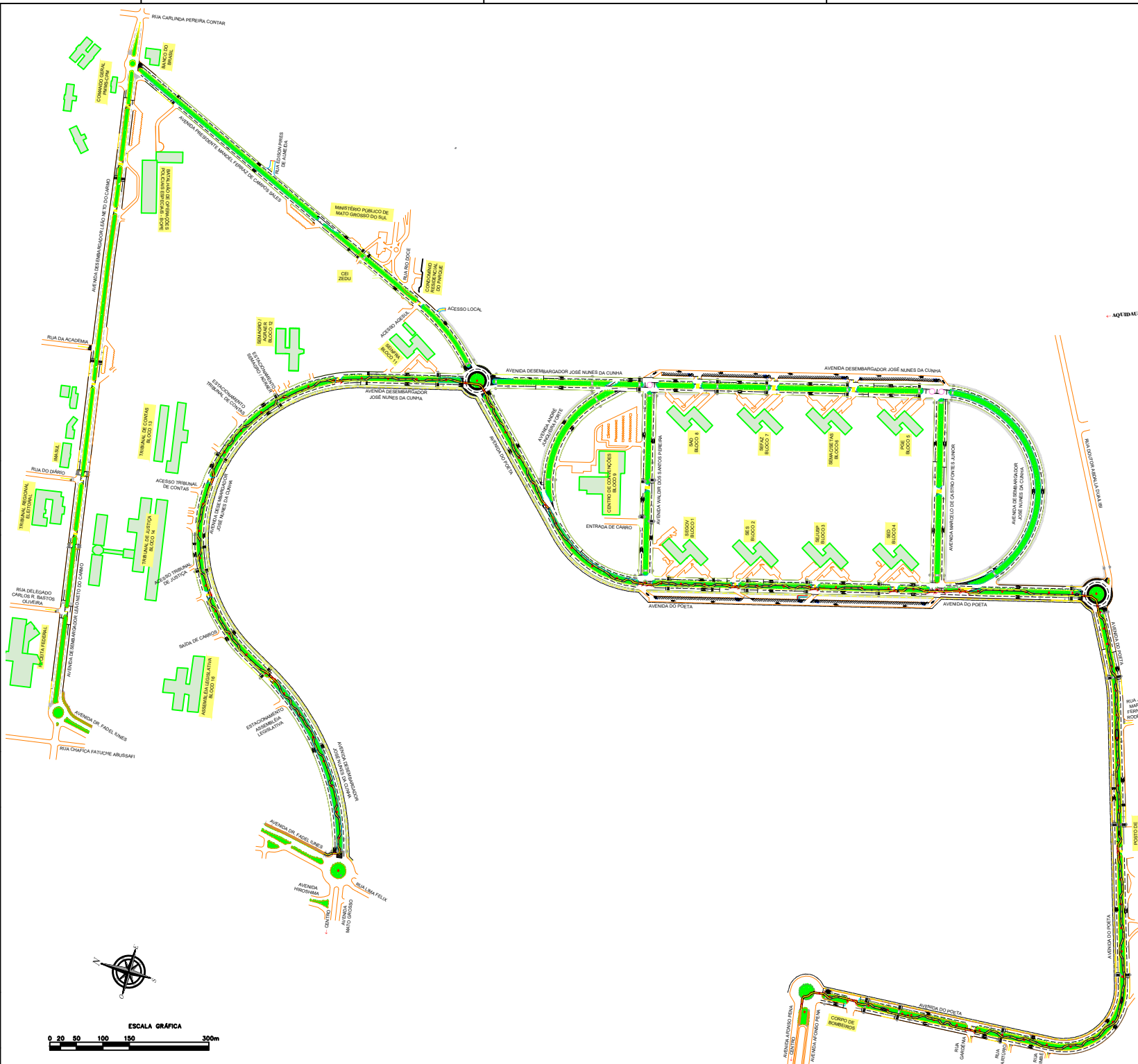


Nº	DATA	REVISÃO	APPROVADO	DESENHOS DE REFERÊNCIA	NUMEROS



LEGENDA

	FAMA DUPLA CONTINUA
	FAMA TRACEADA
	FAMA CONTINUA
	PARADA OBLIGATORIA
	SIGA EM FRENTE - BRANCA
	VIRE A DIREITA OU ESQUERDA - BRANCA
	ZERADO
	PAVIMENTO EXISTENTE
	PAVIMENTO A EXECUTAR

NOTA:

- O SINALIZAÇÃO viária, foi elaborado de acordo com os manuais de "Sinalização Vertical de Regulamentação" - Volume I, CONTRAN/DETRAN, publicado por meio da Resolução N° 180, de 26 de agosto de 2005, e de "Sinalização Horizontal" Volume IV, CONTRAN/DETRAN, publicado por meio da Resolução N° 236, de 11 de maio de 2007 e a Lei N° 9.002, de setembro de 1997, (Código de Trânsito Brasileiro - CTB)
- Antes do início da execução da sinalização, a fiscalização deverá submeter, imprescindivelmente, o projeto para apreciação e aprovação.

		DEPARTAMENTO ESTADUAL DE TRÂNSITO RODovia MS 060, km 101 - CEP 71144-001 Tel.: 67 3368 0100 - Campo Grande - MS http://www.detrans.ms.gov.br		
DIEMI - DIVISÃO DE ENGENHARIA, MANUTENÇÃO E INFRAESTRUTURA		LOCAL: PARQUE DOS PODERES CAMPO GRANDE / MS		
PROJETO BÁSICO DE SINALIZAÇÃO		DATA: 07/07/2021		
CONTEÚDO DA PLANILHA: MAPA DE LOCALIZAÇÃO DA OBRA PLANTA GERAL DA SINALIZAÇÃO		QUADRO DE ÁREAS		
AUTOR DO PROJETO: MARIANA MOURA BORBA DE OLIVEIRA Gestor de Engenharia, manutenção e infraestrutura CAU: A 24103-2		FOLHA: 01		